Образец по чл. 53, ал. 6 от НС

Изготвил: Димитър Дечев Вражжев
/име, фамилия и подпис/ .....
Дата: 07.11.2018 год.

№ и дата на удостоверението за упражняване на лесовъдска практика:6692/ 25.06.2012г.

Одобрил: .....
.....
име, фамилия./ подпис/ .....
Дата: .....

№ и дата на удостоверението за упражняване на лесовъдска практика: .....

# ТЕХНОЛОГИЧЕН ПЛАН №

За добив на дървесина от отдел.....70.....подотдел.....„в".....
На ТП ДГС/ДЛС гр. Карлово...../*попълва се само за държавни гори*/
Община гр.Карлово; Землище с.Каравелово;
имот с (кадастрален идентификатор/КВС) №....., /*попълва се само за недържавни гори*

1. **Схема за добива на дървесина от насаждението**

**Отд. 70 „в"**

**ПРИЛОЖЕНИЕ № 1**

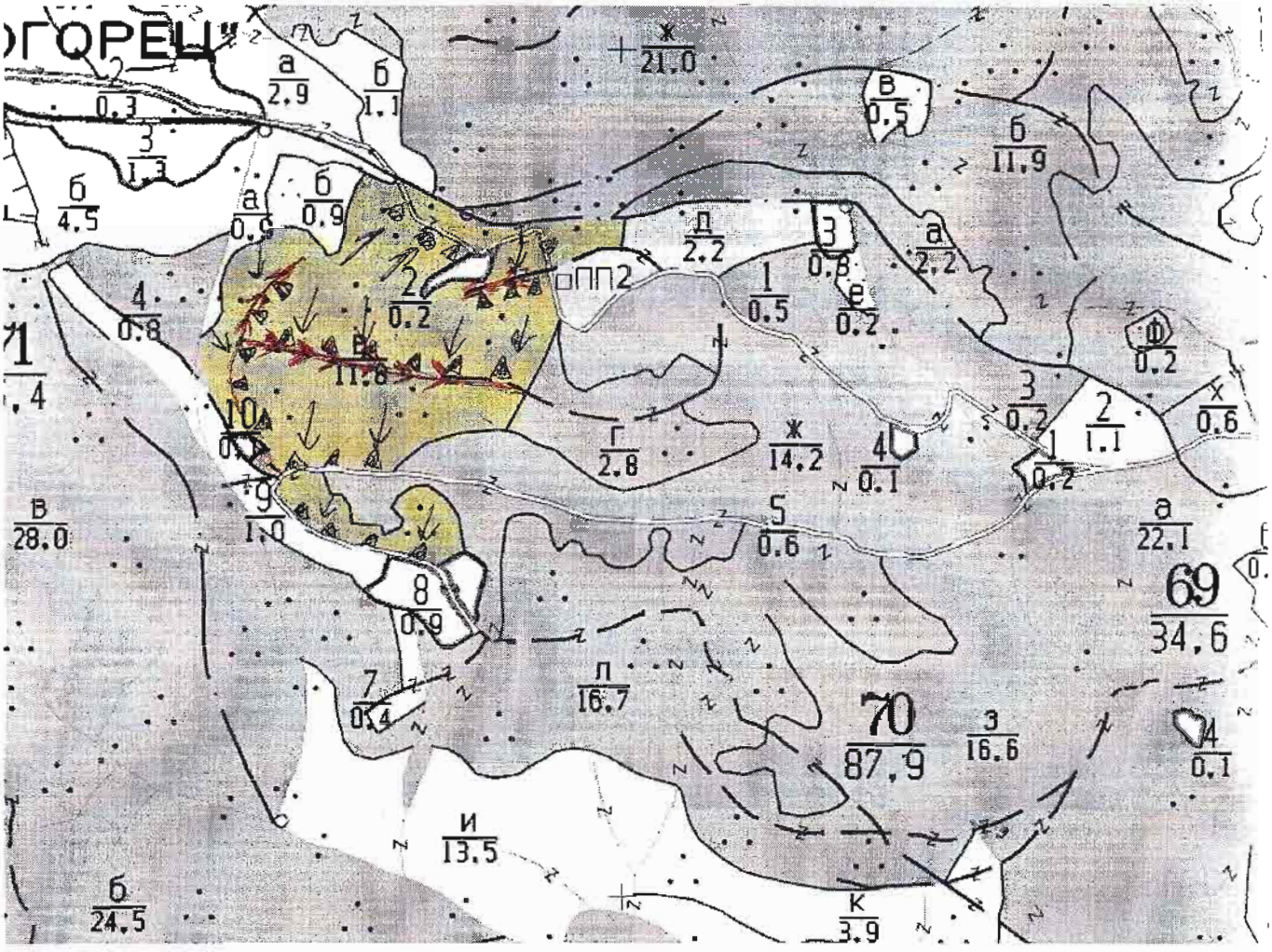


Легенда:

- проектирани колареки вр. извозни пътища
- съществуващи извозни пътища
- съществуващ автомобилен път
- технологична просека
- пробирка - 15%, просветление на път
- проектирани тракторни вр. извозни пътища
- временен склад
- трасе на въжена линия
- проектиран автомобилен път
- посока на извоза

На схемата задължително се нанасят контурите на насаждението/имота, съществуващите и проектирани временн горски пътища, технологичните просеки, просеките за въжени линии, извозни пътища, временни складове както и връзката им със съществуващата автомобилна пътна мрежа.

## II. Характеристика на насаждението

1.Вид на сечта- пробирка интинзивност – 15 %
2.Втори вид сеч – просветление на път интензивност - %
3.Площ на подотдела – 11,8 ха Размер на сечището – 11,8 ха
4.Състав по план/програма- 6б7,см2, бк1 действителен- 6б7,см2, бк1
Запас на 1 ха: с клони – 329 куб.м/ха , без клони – 275 куб. м/ха.
6. Среден наклон на терена- 24 градуса.
7. Очакван добив от маркираната дървесина – 546,00 лежаща маса, куб.м.

| дърв. вид / категория | бб | см | бк | | дърв. вид / категория | бб | см | бк | брз | | | |
|---|---|---|---|---|---|---|---|---|---|---|---|---|
| Едра-ШП | - | - | - | | Дребна (техн.) | | 1 | | | | вър-шина | |
| Едра 30-49 | | 1 | | | ОЗМ | 0 | 0 | | | | | |
| Едра 18-29 | 3 | 3 | | | Дърва (техн.) | 127 | 127 | | | | | |
| Средна (III кл.) | | | | | | | | | | | | |
| Средна (техн.) | 3 | 4 | | | Дърва (огрев) | 128 | 127 | 16 | 6 | | | |

8.Наличие и характеристика на подраста преди сечта (състав, възраст, средна височина, % н покритие) -
9. Средно извозно разстояние – 250 м.;
10. Други характеристики на насаждението (*токовища, сватбовища, надлесни дървета, сервитути, защитен територии, Натура 2000, защитени видове описани в доклада за гори с висока консервационна стойност, мъртва дървесин вододайни зони, биологично разнообразие и др.)*

*Насаждението попада в обхвата на Защитена зона „Средна гора" по "НАТУРА 2000"-код BG 0001389, съгласно директива 92/43ЕЕС(за хабитатите и Защитена зона „Средна гора" по "НАТУРА 2000"-код BG 0002054,съгласно директива 79/409 ЕЕС(за птиците).*

***Определените за сеч дърветата са съобразени с препоръките за опазване на горите с висока консервационна стойност /ГВКС/. ДА се спазват предписанията от приложение №3. Дърводобивните дейности трябва да бъдат съобразени с наличието на ГВКС и други важни елементи на биоразнообразието, както и с препоръчителните практики за минимизиране въздействието върху елементите на околната среда***

## III. Технологични указания

1. Дървесината в насаждението да се добива при спазване на технологичната схема по т. I
2. Сечта ще се извършва с (моторен трион, ръчно, машини; кастренето на отсечените стъбла се извършва: в сечище, на временен склад ) - *бензиномоторни триони, кастренето ще се осъществява в сечището като разкройването ще се извършва вътре в сечището или на временен склад.*
3. Извозът от сечището до временните складове ще се осъществява на (цели стъбла, дълги/къси секци сортименти, чипс и др.; с влачене по терена, изцяло натоварени – *с животинска сила с влачене по терен едрата дървесина на цели стъбла или секции, а при необходимост с трактор с влачене по терен средната технологична и дървата за огрев – на самар изцяло натоварени или с трактор.*
4. Проектирани нови горски автомобилни пътища съгласно Наредба 5 за строителството горските територии без промяна на предназначението им: дължина .....м. широчина .....м.

5. Изграждане и ремонт на временни извозни горски пътища:

5.1 Трактори – допустимо разстояние между тях .....м (не по-малко от 40 м). дължина **500** м широчина - 4 м.

5.2 Коларски - разстояние между тях.....м (не по-малко от 40 м). дължина ..... м. широчина..... м

6. Просеки за въжени линии: ..... бр.

допустимо разстояние между просеките ..... м., дължина ..... м., широчина ..... м.

7. Направа на технологични просеки .....бр.

допустимо разстояние между тях .....м.. дължина .....м.. широчина ..... м.

8. Изграждане на нови временни складове (бр.. площ в ха) *–ще бъдат изградени по дължината и съществуващият автомобилен път в страни без да пречат на движението.*

9. Мерки за опазване на оставащите на корен дървета, подраста, младиняка и почвата - *Да се опазват от повреди при сечта и извоза оставащите на корен дървета, като се превързват кръстачки от дърва или гуми които предотвратяват обелването и нанасянето на трайно наранаване на дърветата. Образуваните вади и коловози от извоза да се запълват подравняват с подръчни материали и клони.*

10. Начини за почистване на сечището: *Събиране на отпадъците на купчини в сечището едновременно със сечта, като купчините се поставят в страни от оставащите на корен дървета Дeретата да се почистват своевременно със сечта.*

11. Други указания: *Да се спазват разпоредбите на ЗГ и подзаконовите нормативни актове по прилагането му, Наредба №8 за сечите в горите(обн.ДВ бр.64/2011г.), Противопожарните правила* Спецификация на ЮЦДП гр.Смолян със Заповед №5/03.01.2018г.и Спецификация от 27.11.2017г., *технологичния план, както и Наредба №5 от 31.07.2014г. за строителството горите и земите от горския фонд.*

*Едрата дървесина да се складират по класове и с подложки под фигурите*

*Дървата и технологичната дървесина да се складират на правоъгълни фигури с плътно подреждане, като дебелите краища да се поставят в противоположни посоки.*

*При зареждането на моторните триони с ГСМ да се поставят върху чували с пясък или стърготини и не се допускат разливи на земята! Превозните средства да нямат течаве и друг замърсители.*

*Битовите и ГСМ отпадъци да се събират и изхвърлят извън горските територии в определените за това места в урбанизираните територии.*

12. Всички операции по подготвителните и основните работи да се извършват съгласно изискванията на Правилника за здравословни и безопасни условия на труд в горите и правилата противопожарна безопасност в горите.

**ЗАПОЗНАТ с технологичния план:** ..... ...../попълва се след издаването на позволителното за сеч/

Лицето по чл. 108, ал. 2 от ЗГ, на което е издадено позволително за сеч № .....

.....

/ трите имена, подпис, дата - /

№ и дата на удостоверението за упражняване на лесовъдска практика: .....

**ЗАПОЗНАТ с технологичния план:** ...../попълва се след издаването на позволителното за сеч/

Лицето по чл. 108, ал. 2 от ЗГ, на което е издадено позволително за сеч № .....

.....

/ трите имена, подпис, дата - /

№ и дата на удостоверението за упражняване на лесовъдска практика: .....

**ЗАПОЗНАТ с технологичния план:** ...../попълва се след издаването на позволителното за сеч/

Лицето по чл. 108, ал. 2 от ЗГ, на което е издадено позволително за сеч № .....

.....

/ трите имена, подпис, дата - /

№ и дата на удостоверението за упражняване на лесовъдска практика: .....

Образец по чл. 53, а.1, б от НС

Изготвил: Димитър Дечев Враджев
име, фамилия,/ подпис: .....
Дата: 07.11.2018 год.

№ и дата на удостоверението за упражняване на лесовъдска практика:6692/ 25.06.2012г.

Одобрил: .....
.....
име, фамилия,/ подпис: .....
Дата: .....

№ и дата на удостоверението за упражняване на лесовъдска практика: .....

# ТЕХНОЛОГИЧЕН ПЛАН № 1

За добив на дървесина от отдел.....70.....подотдел.....„г".....
На ТП ДГС/ДЛС гр. Карлово.....*/попълва се само за държавни гори/*
Община гр.Карлово; Землище с.Каравелово:
имот с (кадастрален идентификатор/КВС) №..... */попълва се само за недържавни гори*

## I. Схема за добива на дървесина от насаждението

Отд. 70 „г"

ПРИЛОЖЕНИЕ № 1

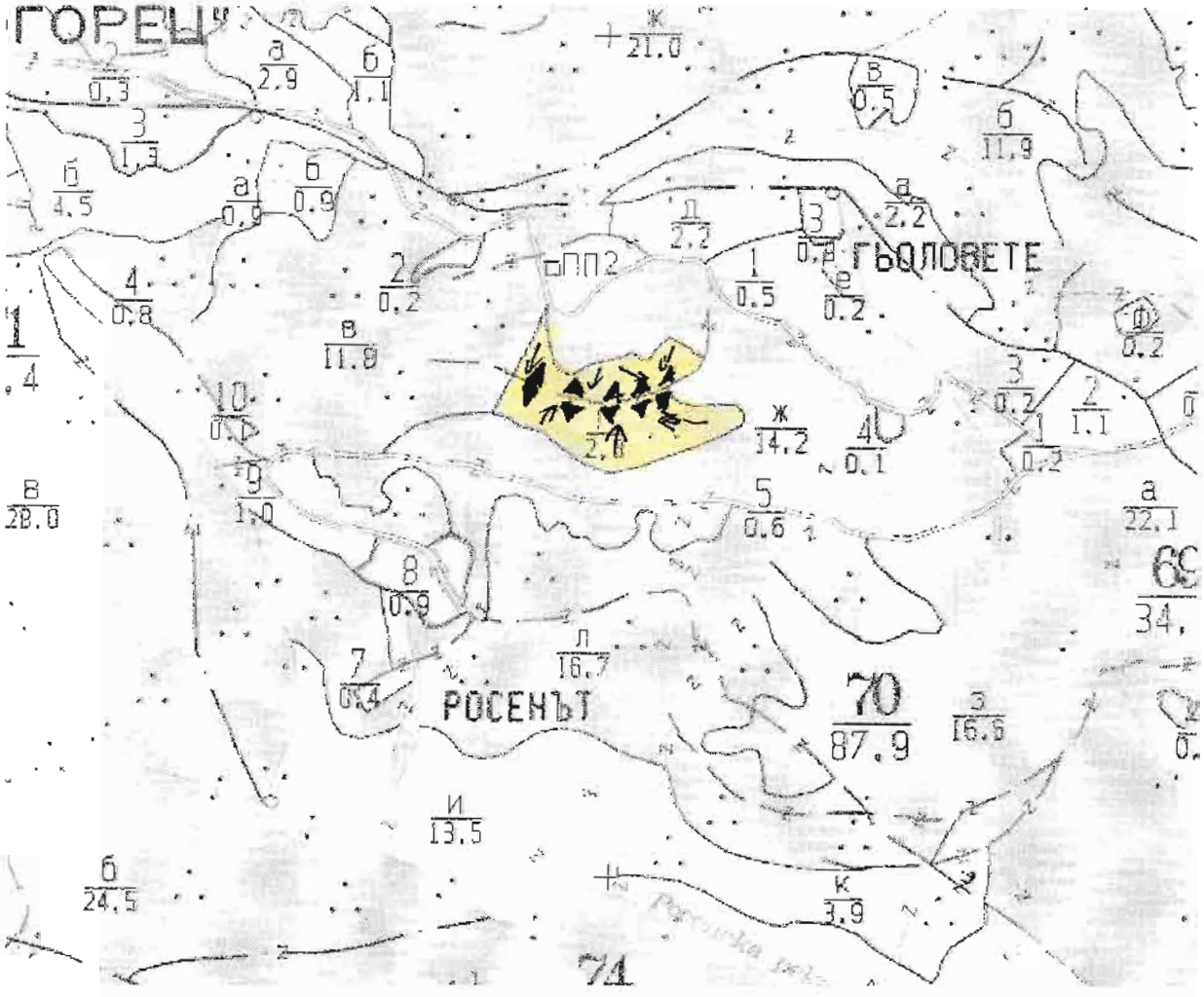


Легенда:

- проектирани коларски вр. извозни пътища
- проектирани-тракторни вр. извозни пътища
- съществуващи извозни пътища
- временен склад
- съществуващ автомобилен път
- трасе на въжена линия
- технологична просека
- проектиран автомобилен път
- пробирка - 15%, просветление на път
- посока на извоза

На схемата задължително се нанасят контурите на насаждението/имота, съществуващите и проектирани временни горски пътища, технологичните просеки, просеките за въжени линии, извозни пътища, временни складове както и връзката им със съществуващата автомобилна пътна мрежа.

## II. Характеристика на насаждението

1.Вид на сечта- пробирка интинзивност – 15 %
2.Втори вид сеч – просветление на път интензивност - %
3.Площ на подотдела – 2,8 ха Размер на сечището – 2,8 ха
4.Състав по план/програма- см7, бб1, бк2 действителен- см7, бб1, бк2
Запас на 1 ха: с клони – 346 куб.м/ха , без клони – 293 куб. м/ха.
6. Среден наклон на терена- 24 градуса.
7. Очакван добив от маркираната дървесина – 105,00 лежаща маса, куб.м.

| дърв. вид / категория | см | бб | бк | | дърв. вид / категория | см | бб | бк | | | | |
|---|---|---|---|---|---|---|---|---|---|---|---|---|
| Едра-ШП | - | - | - | | Дребна (техн.) | 1 | | | | | върш-ина | |
| Едра 30-49 | | | | | ОЗМ | С | | | | | | |
| Едра 18-29 | 3 | | | | Дърва (техн.) | 36 | | | | | | |
| Средна (III кл.) | 0 | | | | | | | | | | | |
| Средна (техн.) | 4 | | | | Дърва (огрев) | 36 | 4 | 21 | | | | |

8.Наличие и характеристика на подраста преди сечта (състав, възраст, средна височина, % на покритие) -
9. Средно извозно разстояние – 150 м.;
10. Други характеристики на насаждението (*токовища, сватбовища, надлесни дървета, сервитути, защитени територии, Натура 2000, защитени видове описани в доклада за гори с висока консервационна стойност, мъртва дървесина, вододайни зони, биологично разнообразие и др.)*

*Насаждението попада в обхвата на Защитена зона „ Средна гора" по "НАТУРА 2000"-код BG 0001389, съгласно директива 92/43ЕЕС(за хабитатите )и Защитена зона „ Средна гора" по "НАТУРА 2000"-код BG 0002054,съгласно директива 79/409 ЕЕС(за птиците).*

***Определените за сеч дърветата са съобразени с препоръките за опазване на горите с висока консервационна стойност /ГВКС/. ДА се спазват предписанията от приложение №3. Дърводобивните дейности трябва да бъдат съобразени с наличието на ГВКС и други важни елементи на биоразнообразието, както и с препоръчителните практики за минимизиране въздействието върху елементите на околната среда***

## III. Технологични указания

1. Дървесината в насаждението да се добива при спазване на технологичната схема по т. I
2. Сечта ще се извършва с (моторен трион, ръчно, машини; кастренето на отсечените стъбла се извършва: в сечище, на временен склад ) - *бензиномоторни триони, кастренето ще се осъществява в сечището, като разкройването ще се извършва вътре в сечището или на временен склад.*
3. Извозът от сечището до временните складове ще се осъществява на (цели стъбла, дълги/къси секции сортименти, чипс и др.; с влачене по терена, изцяло натоварени – *с животинска сила с влачене по терена едрата дървесина на цели стъбла или секции, а при необходимост с трактор с влачене по терена среднята технологична и дървата за огрев на самар изцяло натоварени или с трактор.*
4. Проектирани нови горски автомобилни пътища съгласно Наредба 5 за строителството в горските територии без промяна на предназначението им: дължина .....м. широчина .....м.

5. Изграждане и ремонт на временни извозни горски пътища:

5.1 Тракторни – допустимо разстояние между тях .....м (не по-малко от 40 м), дължина 400 м, широчина - 4 м.

5.2 Колареки - разстояние между тях.....м (не по-малко от 40 м), дължина ..... м, широчина..... м

6. Просеки за въжени линии: ..... бр.

допустимо разстояние между просеките ..... м., дължина ..... м., широчина ..... м.

7. Направа на технологични просеки .....бр.

допустимо разстояние между тях .....м., дължина .....м., широчина ..... м.

8. Изграждане на нови временни складове (бр., площ в ха) – *ще бъдат изградени по дължината и съществуващият автомобилен път в страни без да пречат на движението.*

9. Мерки за опазване на оставащите на корен дървета, подраста, младиняка и почвата - *Да се опазват от повреди при сечта и извоза оставащите на корен дървета, като се превързват кръстачки от дърва или гуми които предотвратяват обелването и нанасянето на трайно нараняване на дърветата. Образуваните вади и коловози от извоза да се запълват подравняват с подръчни материали и клони.*

10. Начини за почистване на сечището: *Събиране на отпадъците от сечта и вършината на купчини в сечището - едновременно със сечта, като купчините се поставят в страни от оставащите на корен дървета и местата с възобновяване. Закачените дървета и върхове как остатъци от сечта да бъдат свалени на земята до края на работния ден.*

*Дерата да се почистват своевременно със сечта.*

11. Други указания: *Да се спазват разпоредбите на ЗГ и подзаконовите нормативни актове п прилагането му. Наредба №8 за сечите в горите(обн.ДВ бр.64/2011г.). Противопожарни правила* Спецификация на ЮЦДП гр.Смолян със Заповед №5/03.01.2018г.и Спецификация от 27.11.2017г., *технологичния план, както и Наредба №5 от 31.07.2014г. за строителството горите и земите от горския фонд.*

*Едрата дървесина да се складират по класове и с подложки под фигурите*

*Дървата и технологичната дървесина да се складират на правоъгълни фигури с плътно подреждане, като дебелите краища да се поставят в противоположни посоки.*

*При зареждането на моторните триони с ГСМ да се поставят върху чували с пясък или стърготини и не се допускат разливи на земята! Превозните средства да нямат течаве и друг замърсители.*

*Битовите и ГСМ отпадъци да се събират и изхвърлят извън горските територии в определените за това места в урбанизираните територии.*

12. Всички операции по подготвителните и основните работи да се извършват съгласно изискванията на Правилника за здравословни и безопасни условия на труд в горите и правилата за противопожарна безопасност в горите.

**ЗАПОЗНАТ с технологичния план:** ...../попълва се след издаването на позволителното за сеч/

Лицето по чл. 108, ал. 2 от ЗГ, на което е издадено позволително за сеч № .....

..... .....

/ трите имена, подпис, дата - /

№ и дата на удостоверението за упражняване на лесовъдска практика: .....

**ЗАПОЗНАТ с технологичния план:** ...../попълва се след издаването на позволителното за сеч/

Лицето по чл. 108, ал. 2 от ЗГ, на което е издадено позволително за сеч № .....

..... .....

/ трите имена, подпис, дата - /

№ и дата на удостоверението за упражняване на лесовъдска практика: .....

**ЗАПОЗНАТ с технологичния план:** ...../попълва се след издаването на позволителното за сеч/

Лицето по чл. 108, ал. 2 от ЗГ, на което е издадено позволително за сеч № .....

..... .....

/ трите имена, подпис, дата - /

№ и дата на удостоверението за упражняване на лесовъдска практика: .....

Образец по чл. 53, ал. 6 от НС

**Изготвил:** Димитър Дечев Вражев
име, фамилия, подпис: .....
Дата: 05.11.2018 год.

№ и дата на удостоверението за упражняване на лесовъдска практика:6692/ 25.06.2012г.

**Одобрил:** .....
.....
име, фамилия,/ подпис: .....
Дата: .....

№ и дата на удостоверението за упражняване на лесовъдска практика: .....

# ТЕХНОЛОГИЧЕН ПЛАН №1

За добив на дървесина от отдел.....70.....подотдел.....д".....
На ТП ДГС/ДЛС гр. Карлово.....*/попълва се само за държавни гори/*
Община гр.Карлово: Землище с.Каравелово:
имот с (кадастрален идентификатор/КВС) №....., */попълва се само за недържавни гори*

1. **Схема за добива на дървесина от насаждението**

**Отд. 70 „д"**

**ПРИЛОЖЕНИЕ № 1**

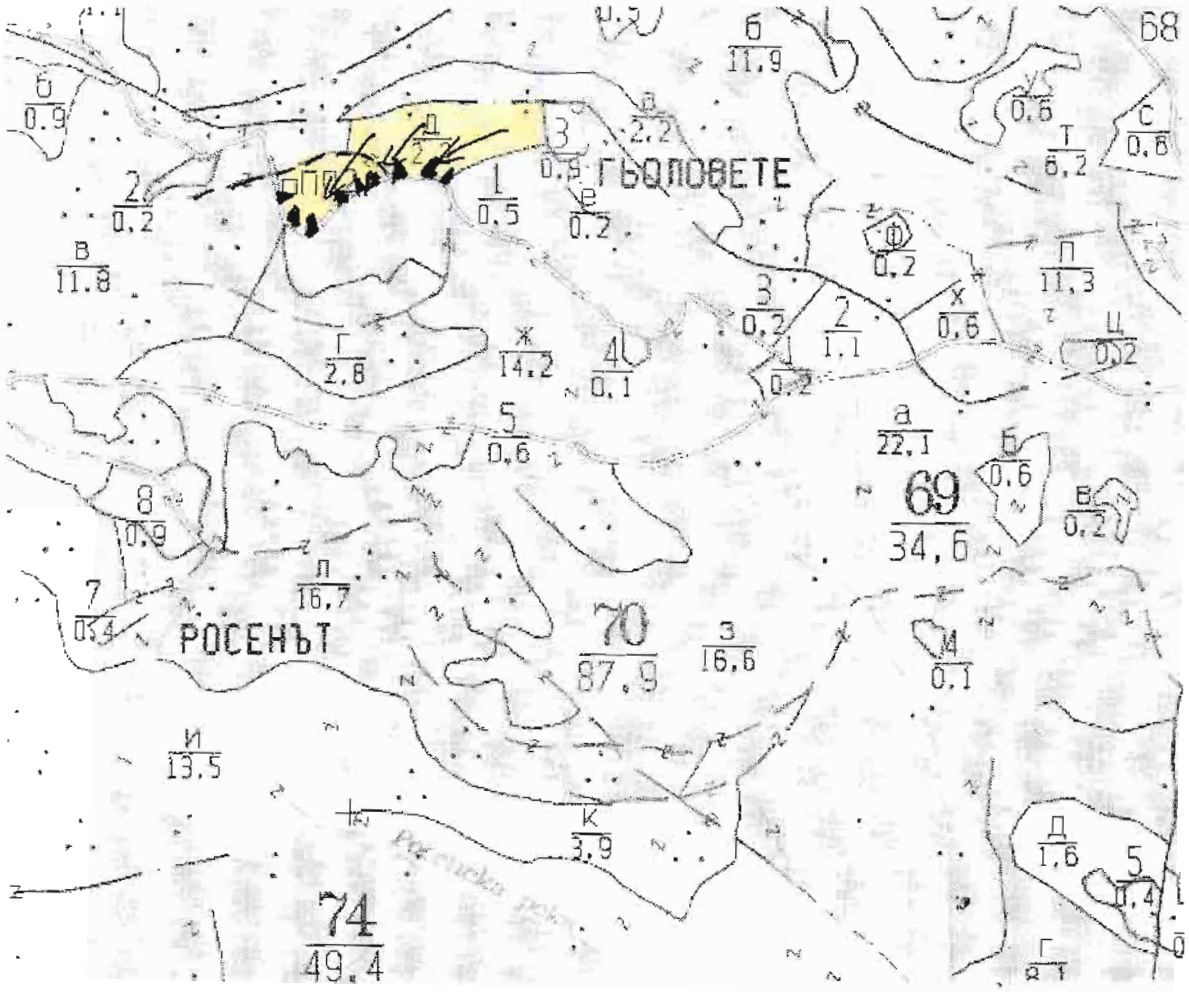


**Легенда:**

- проектирани коларски пр. извозни пътища
- съществуващи извозни пътища
- съществуващ автомобилен път
- технологична просека
- пр. постепенна 25%. просвет.п. на път
- проектирани трактористки пр. извозни пътища
- временен склад
- трасе на въжена линия
- проектиран автомобилен път
- посока на извоза

На схемата задължително се нанасят контурите на насаждението/имота, съществуващите и проектирани временн горски пътища, технологичните просеки, просеките за въжени линии, извозни пътища, временни складове както връзката им със съществуващата автомобилна пътна мрежа.

## II. Характеристика на насаждението

1.Вид на сечта- гр. постепенна — интинзивност – 25 %
2.Втори вид сеч – просветл. на път — интензивност - %
3.Площ на подотдела – 2,2 ха — Размер на сечището – 2,2 ха
4.Състав по план/програма- бк 10 — действителен- бк 10, врб. бб
Запас на 1 ха: с клони – 286 куб.м/ха , без клони – 253 куб. м/ха.
6. Среден наклон на терена- 19 градуса.
7. Очакван добив от маркираната дървесина – 52,0 лежаща маса, куб.м.

| дърв. вид / категория | бк | врб | бб | | дърв. вид / категория | бк | врб | бб | | | | |
|---|---|---|---|---|---|---|---|---|---|---|---|---|
| Едра-ШП | | | | | Дребна (техн.) | | | | | | върш-ина | |
| Едра 30-49 | | | | | ОЗМ | | | | | | | |
| Едра 18-29 | | | | | Дърва (техн.) | | | | | | | |
| Средна (III кл.) | | | | | | | | | | | | |
| Средна (техн.) | | | | | Дърва (огрев) | 49 | 1 | 2 | | | | |

8.Наличие и характеристика на подраста преди сечта (състав, възраст, средна височина, % н покритие) -
9. Средно извозно разстояние – 100 м.;
10. Други характеристики на насаждението (*токовища, сватбовища, надлесни дървета, сервитути, защитен територии. Натура 2000, защитени видове описани в доклада за гори с висока консервационна стойност, мъртва дървесин ооодайни зони, биологично разнообразие и др.)*

*Насаждението попада в обхвата на Защитена зона „ Средна гора" по "НАТУРА 2000"-код BG 0001389, съгласно директива 92/43ЕЕС(за хабитатите )и Защитена зона „ Средна гора" по "НАТУРА 2000"-код BG 0002054,съгласно директива 79/409 ЕЕС(за птиците) и местообитание 9130.*

***Определените за сеч дърветата са съобразени с препоръките за опазване на горите с висока консервационна стойност /ГВКС/. ДА се спазват предписанията от приложение №3. Дърводобивните дейности трябва да бъдат съобразени с наличието на ГВКС и други важни елементи на биоразнообразието, както и с препоръчителните практики за минимизиране въздействието върху елементите на околната среда***

## III. Технологични указания

1. Дървесината в насаждението да се добива при спазване на технологичната схема по т. I
2. Сечта ще се извършва с (моторен трион, ръчно, машини; кастренето на отсечените стъбла се извършва: в сечище, на временен склад ) - *бензиномоторни триони, кастренето ще се осъществява в сечището, като разкройването ще се извършва вътре в сечището или на временен склад.*
3. Извозът от сечището до временните складове ще се осъществява на (цели стъбла, дълги/къси секции сортименти, чипс и др.; с влачене по терена, изцяло натоварени – *с животинска сила за дървата за огрев - и самар изцяло натоварени .*
4. Проектирани нови горски автомобилни пътища съгласно Наредба 5 за строителството горските територии без промяна на предназначението им: дължина .....м. широчина .....м.

5. Изграждане и ремонт на временни извозни горски пътища:

5.1 Тракторни – допустимо разстояние между тях .....м (не по-малко от 40 м), дължина 100 м, широчина - 4 м.

5.2 Коларски - разстояние между тях.....м (не по-малко от 40 м), дължина ..... м, широчина..... м

6. Просеки за въжени линии: ..... бр.

допустимо разстояние между просеките ..... м., дължина ..... м., широчина ..... м.

7. Направа на технологични просеки .....бр.

допустимо разстояние между тях .....м., дължина .....м., широчина ..... м.

8. Изграждане на нови временни складове (бр., площ в ха) – *ще бъдат изградени по дължината на съществуващият автомобилен път в страни без да пречат на движението.*

9. Мерки за опазване на оставащите на корен дървета, подраста, младиняка и почвата - *Да се опазват от повреди при сечта и извоза оставащите на корен дървета, като се превързват кръстачки от дърва или гуми които предотвратяват обелването и нанасянето на трайни наранявания на дърветата. Образуваните вади и коловози от извоза да се затъпват подравняват с подръчни материали и клони.*

10. Начини за почистване на сечището: *Събиране на отпадъците от сечта и вършината в купчини в сечището - едновременно със сечта, като купчините се поставят в страни от оставащите на корен дървета и местата с възобновяване. Закачените дървета и върхове като остатъци от сечта да бъдат свалени на земята до края на работния ден.*

*Деретата да се почистват своевременно със сечта.*

11. Други указания: *Да се спазват разпоредбите на ЗГ и подзаконовите нормативни актове по прилагането му. Наредба №8 за сечите в горите(обн.ДВ бр.64/2011г.). Противопожарните правила* Спецификация на ЮЦДП гр.Смолян със Заповед №5/03.01.2018г.и Спецификация от 27.11.2017г., *технологичния план, както и Наредба №5 от 31.07.2014г. за строителството в горите и земите от горския фонд.*

*Гората дървесина да се складират по класове и с подложки под фигурите*

*Дървата и технологичната дървесина да се складират на правоъгълни фигури с плътно подреждане, като дебелите краища да се поставят в противоположни посоки.*

*При зареждането на моторните триони с ГСМ да се поставят върху чували с пясък или стърготини и не се допускат разливи на земята! Превозните средства да нямат течове и друг замърсители.*

*Битовите и ГСМ отпадъци да се събират и изхвърлят извън горските територии на определените за това места в урбанизираните територии.*

12. Всички операции по подготвителните и основните работи да се извършват съгласно изискванията на Правилника за здравословни и безопасни условия на труд в горите и правилата за противопожарна безопасност в горите.

**ЗАПОЗНАТ с технологичния план:** ...../попълва се след издаването на позволителното за сеч/

Лицето по чл. 108, ал. 2 от ЗГ, на което е издадено позволително за сеч № .....

..... .....

/ трите имена, подпис, дата - /

№ и дата на удостоверението за упражняване на лесовъдска практика: ..... ...

**ЗАПОЗНАТ с технологичния план:** ...../попълва се след издаването на позволителното за сеч/

Лицето по чл. 108, ал. 2 от ЗГ, на което е издадено позволително за сеч № .....

.....

/ трите имена, подпис, дата - /

№ и дата на удостоверението за упражняване на лесовъдска практика: .....

**ЗАПОЗНАТ с технологичния план:** ..... ...../попълва се след издаването на позволителното за сеч/

Лицето по чл. 108, ал. 2 от ЗГ, на което е издадено позволително за сеч № .....

..... .....

/ трите имена, подпис, дата - /

№ и дата на удостоверението за упражняване на лесовъдска практика: .....

Образец по чл. 53, ал. 6 от НС

**Изготвил:** Димитър Дечев Враджев
име, фамилия/ подпис: .....
Дата: 05.11.2018 год.

№ и дата на удостоверението за упражняване на лесовъдска практика:6692/ 25.06 2012г.

**Одобрил:** .....
.....
име, фамилия/ подпис: .....
Дата: .....

№ и дата на удостоверението за упражняване на лесовъдска практика: .....

# ТЕХНОЛОГИЧЕН ПЛАН №1

За добив на дървесина от отдел.....70.....подотдел....., ж".....
На ТП ДГС/ДЛС гр. Карлово...../попълва се само за държавни гори/
Община гр.Карлово; Землище с.Каравелово;
имот с (кадастрален идентификатор/КВС) №...../попълва се само за недържавни гори/

1. **Схема за добива на дървесина от насаждението**

Отд. 70 „ж"

**ПРИЛОЖЕНИЕ № 1**

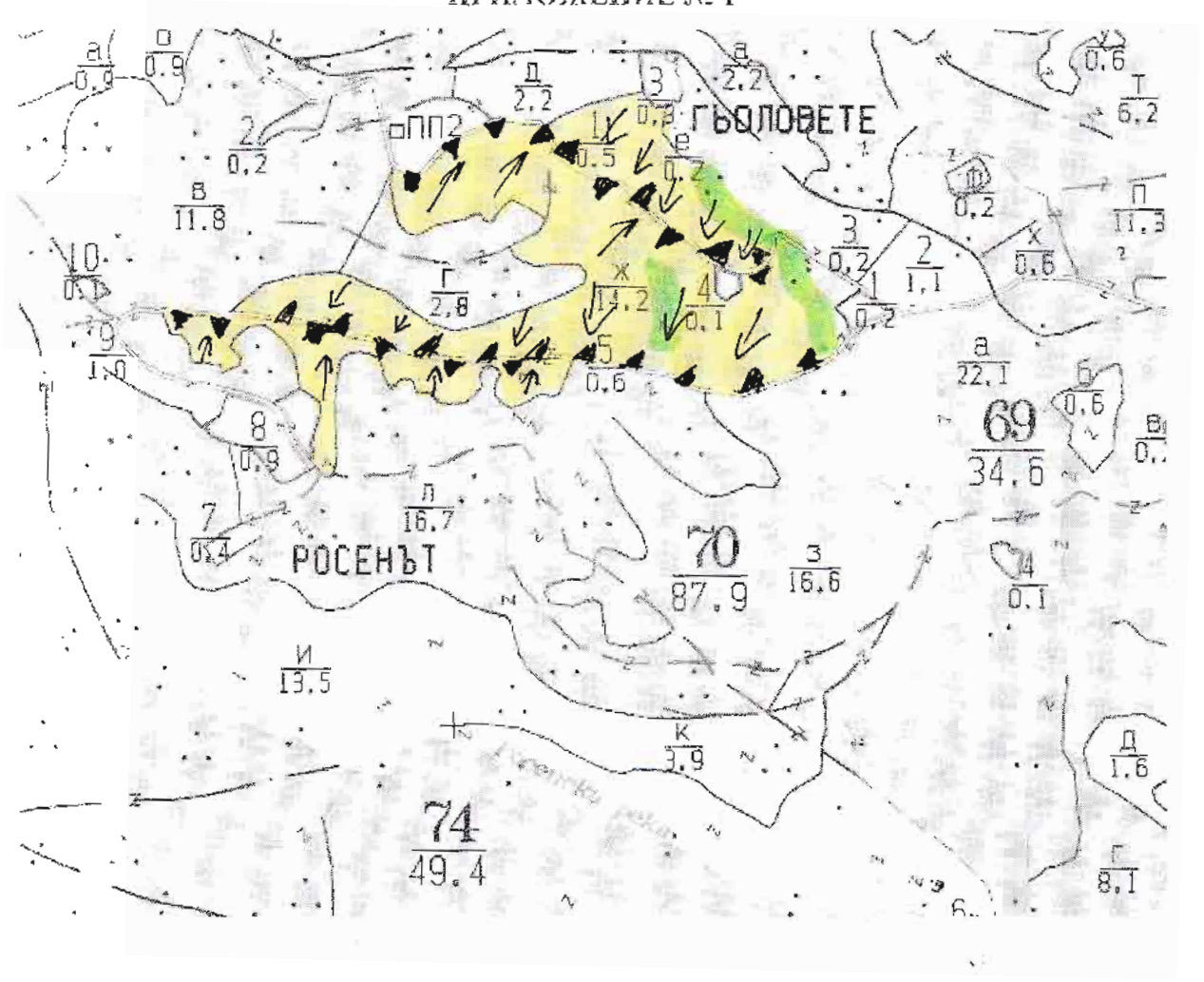


**Легенда:**

- проектирани коларски вр. извозни пътища
- съществуващи извозни пътища
- съществуващ автомобилен път
- технологична просека
- прореждане 15%
- 0.6 ха вос. водно течение
- проектирани тракторни вр. извозни пътища
- временен склад
- трасе на въжена линия
- проектиран автомобилен път
- посока на извоза

На схемата задължително се нанасят контурите на насаждението/имота, съществуващите и проектирани времени горски пътища, технологичните просеки, просеките за въжени линии, извозни пътища, временни складове както връзката им със съществуващата автомобилна пътна мрежа

## II. Характеристика на насаждението

1.Вид на сечта- прореждане интинзивност – 15 %
2.Втори вид сеч – просветл. на път интензивност - %
3.Площ на подотдела - 14,2 ха Размер на сечището – 7,9 ха
4.Състав по план/програма- бк9, см1 действителен- бк 9, см1,бб,брз
Запас на 1 ха: с клони - 265 куб.м/ха , без клони – 218 куб. м/ха.
6. Среден наклон на терена- 24 градуса.
7. Очакван добив от маркираната дървесина - 310,0 лежаща маса, куб.м.

| дърв. вид / категория | бк | см | бб | брз | дърв. вид / категория | бк | см | бб | брз | | | |
|---|---|---|---|---|---|---|---|---|---|---|---|---|
| Едра-ШП | | | | | Дребна (техн.) | | | | | | вър-шина | |
| Едра 30-49 | 1 | 2 | | | ОЗМ | 0 | 0 | 0 | | | | |
| Едра 18-29 | 6 | 6 | 1 | | Дърва (техн.) | 101 | 31 | 10 | | | | |
| Средна (III кл.) | 0 | 0 | 0 | | | | | | | | | |
| Средна (техн.) | 3 | 2 | 3 | | Дърва (огрев) | 102 | 31 | 10 | 1 | | | |

8.Наличие и характеристика на подраста преди сечта (състав, възраст, средна височина, % и покритие) -
9. Средно извозно разстояние – 200 м.;
10. Други характеристики на насаждението (*токовища, сватбовища, надлесни дървета, сервитути, защитени територии, Натура 2000, защитени видове описани в доклада за гори с висока консервационна стойност, мъртва дървесина, вододайни зони, биологично разнообразие и др.*)

*Насаждението попада в обхвата на Защитена зона „Средна гора" по "НАТУРА 2000"-код BG 0001389, съгласно директива 92/43ЕЕС(за хабитатите )и Защитена зона „Средна гора" по "НАТУРА 2000"-код BG 0002054,съгласно директива 79/409 ЕЕС(за птиците) и местообитание 9130.*

***Определените за сеч дърветата са съобразени с препоръките за опазване на горите с висока консервационна стойност /ГВКС/. ДА се спазват предписанията от приложение №3. Дърводобивните дейности трябва да бъдат съобразени с наличието на ГВКС и други важни елементи на биоразнообразието, както и с препоръчителните практики за минимизиране въздействието върху елементите на околната среда***

## III. Технологични указания

1. Дървесината в насаждението да се добива при спазване на технологичната схема по т. I
2. Сечта ще се извършва с (моторен трион, ръчно, машини; кастренето на отсечените стъбла се извършва: в сечище, на временен склад ) - *бензиномоторни триони, кастренето ще се осъществява в сечището, като разкройването ще се извършва сътре в сечището или на временен склад*
3. Извозът от сечището до временните складове ще се осъществява на (цели стъбла, дълги/къси секции, сортименти, чипс и др.: с влачене по терена, изцяло натоварени – *с животинска сила с влачене по терена едрата дървесина на цели стъбла или секции,а при необходимост с трактор с влачене по терена, средната технологична и дървата за огрев – на самар изцяло натоварени или с трактор.*
4. Проектирани нови горски автомобилни пътища съгласно Наредба 5 за строителството горските територии без промяна на предназначението им: дължина .....м, широчина .....м.

5. Изграждане и ремонт на временни извозни горски пътища:

5.1 Тракторни – допустимо разстояние между тях .....м (не по-малко от 40 м), дължина .... м, широчина - 4 м.

5.2 Коларски - разстояние между тях.....м (не по-малко от 40 м), дължина ..... м, широчина..... м

6. Просеки за въжени линии: ..... бр.

допустимо разстояние между просеките ..... м., дължина ..... м., широчина ..... м.

7. Направа на технологични просеки .....бр.

допустимо разстояние между тях .....м., дължина .....м., широчина ..... м.

8. Изграждане на нови временни складове (бр., площ в ха) – *ще бъдат изградени по дължината на съществуващият автомобилен път в страни без да пречат на движението.*

9. Мерки за опазване на оставащите на корен дървета, подраста, младиняка и почвата - *Да се опазват от повреди при сечта и извоза оставащите на корен дървета, като се превързват кръстачки от дъра или гуми които предотвратяват обелването и нанасянето на трайни нараняване на дърветата. Образуваните вади и коловози от извоза да се затъпват и подравняват с подръчни материали и клони.*

10. Начини за почистване на сечището: *Събиране на отпадъците от сечта и вършината в купчини в сечището - едновременно със сечта, като купчините се поставят в страни от оставащите на корен дървета и местата с възобновяване. Закачените дървета и върхове като остатъци от сечта да бъдат свалени на земята до края на работния ден.*

*Деретата да се почистват своевременно със сечта.*

11. Други указания: *Да се спазват разпоредбите на ЗГ и подзаконовите нормативни актове по прилагането му. Наредба №8 за сечите в горите(обн.ДВ бр.64/2011г.). Противопожарните правила.* Спецификация на ЮЦДП гр.Смолян със Заповед №5/03.01.2018г. и Спецификация от 27.11.2017г., *технологичния план, както и Наредба №5 от 31.07.2014г. за строителството в горите и земите от горския фонд.*

*Едрата дървесина да се складират по класове и с подложки под фигурите*

*Дървата и технологичната дървесина да се складират на правоъгълни фигури с плътно подреждане, като дебелите краища да се поставят в противоположни посоки.*

*При зареждането на моторните триони с ГСМ да се поставят върху чували с пясък или стърготини и не се допускат разливи на земята! Превозните средства да нямат течаве и друг замърсители.*

*Битовите и ГСМ отпадъци да се събират и изхвърлят извън горските територии на определените за това места в урбанизираните територии.*

12. Всички операции по подготвителните и основните работи да се извършват съгласно изискванията на Правилника за здравословни и безопасни условия на труд в горите и правилата за противопожарна безопасност в горите.

**ЗАПОЗНАТ с технологичния план:** ..... ...../попълва се след издаването на позволителното за сеч/

Лицето по чл. 108, ал. 2 от ЗГ, на което е издадено позволително за сеч № .....

..... .....

/ трите имена, подпис, дата - /

№ и дата на удостоверението за упражняване на лесовъдска практика: ..... .....

**ЗАПОЗНАТ с технологичния план:** ...../попълва се след издаването на позволителното за сеч/

Лицето по чл. 108, ал. 2 от ЗГ, на което е издадено позволително за сеч № .....

..... .....

/ трите имена, подпис, дата - /

№ и дата на удостоверението за упражняване на лесовъдска практика: .....